









ORTSPLAN SCHENKENZELL



Zeichenerklärung

-  Tourist-Information
-  Parkplatz
-  Kirche
-  Minigolf
-  Tennisplatz
-  Spielplatz
-  Ruine
-  Freibad
-  Wassertretstelle
-  Radweg

Straßenverzeichnis

Äckerhofweg	D2/3	Stockhofweg	B5/C4
Allmend	E2/3	Stolzenacker	E3
Am Mühlteich	C2	Süßlesberg	A1
An der Ries	C2	Tannengrund	E3
Aue	E3	Tannenhof	E3
Bahnhofstraße	D3/E2/E3	Untere Halde	F1
Bühl	D2	Waldstraße	D2
Burgstall	E3	Wiedmenstraße	C4/5 - B4
Dammweg	D3/4	Wiesenweg	C2/3
Dorfmühlweg	D3	Winterhalde	E/F3/G3
Eisweiher	D3	Witticher Straße	A/B/C1-2
Erlenberg	B2	Ziegeleiweg	E2/3
Eselbach	C1		
Flößerweg	C2		
Gelbecke	A5		
Hansjakobstraße	C4		
Heilig-Garten	D3		
Hochberg	D4		
Hoffeldstraße	D2/E2		
Hofwaldweg	D2		
Inselweg	D3		
Kanalweg	D2		
Kinzigstraße	D3/4		
Kirchstraße	D2		
Klopfweg	D3		
Landstraße	C4/D3		
Langenbachweg	B/C4		
Lindweg	C4/5		
Löchlehof	C5		
Mühlenwiese	C2		
Pfarrberg	D3		
Reinerzastraße	C2/D2/D3		
Rothaldestraße	C2/3		
Rotlehof	B1		
Schenkenburg	G2		
Schloßhof	G2		
Schulstraße	D3		
Sonnenwiese	C2		
Spannstattstraße	D3/4		
Stockhof	B5		
		Öffentliche Einrichtungen	
		Bahnhof	E3
		Bauhof	A1
		Busparkplatz	C4
		Evangelische Kirche	D2
		Freibad beheizt	G1
		Friedhof	D3
		Haus des Gastes	D3
		Katholische Kirche	D3
		Kindergarten	D3
		Kinderspielplatz	C2/4-D3
		Kleingolf	D3
		Mehrzweckhalle	D3
		Rathaus	D3
		Ruine Schenkenburg	F/G2
		Sporthalle	G1
		Tennisplätze	D2
		Tourist-Information	D3
		Wassertretstelle	B4



Herausgeber:
Gemeindeverwaltung Schenkenzell
Reinerzastraße 12 • 77773 Schenkenzell
© digitale Kartografie F. Ruppenthal GmbH
Rintheimer Hauptstr. 81b • 76131 Karlsruhe